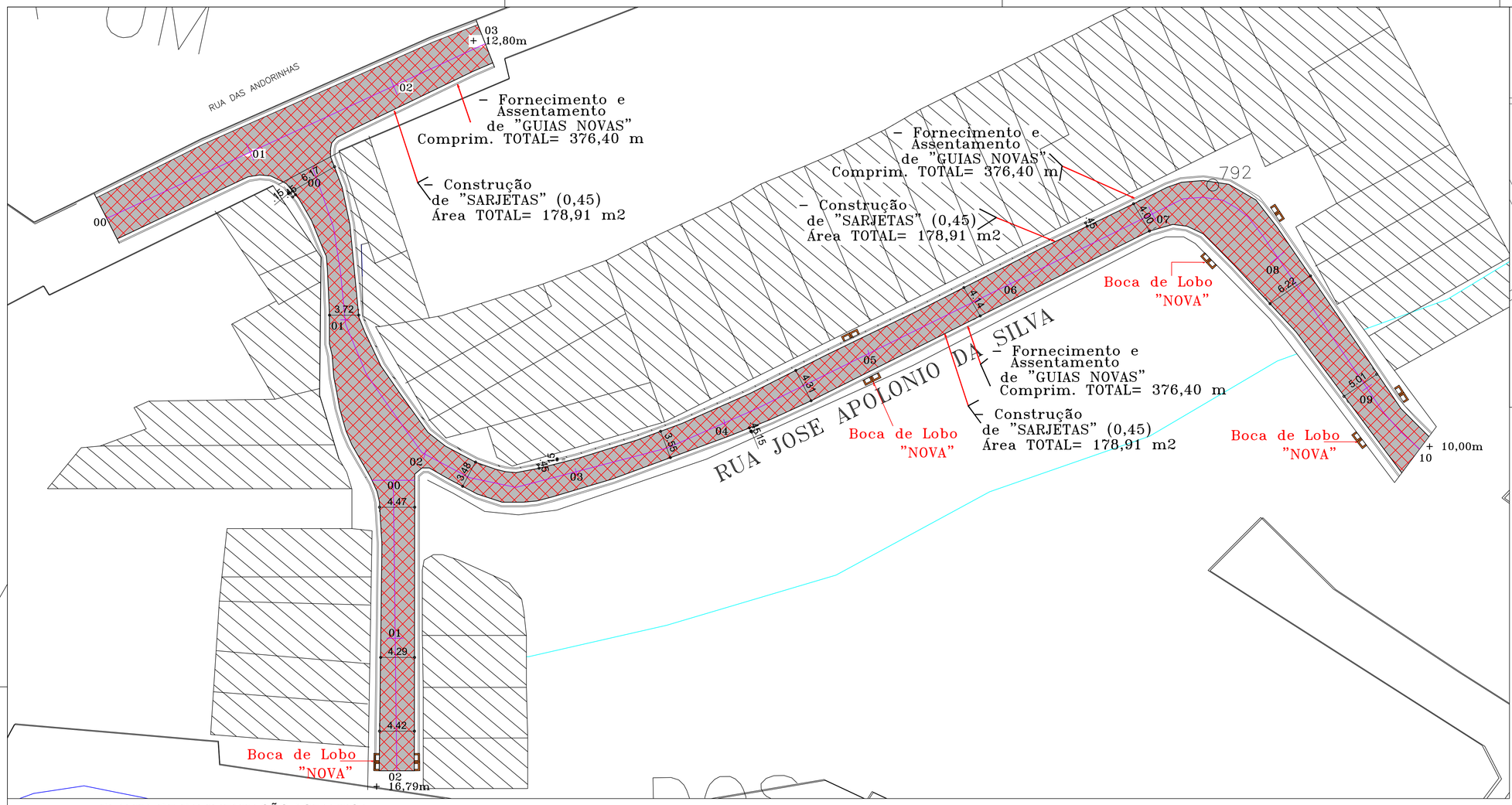

PLANTA DE PAVIMENTAÇÃO ASFALTICA
ESC: 1/300

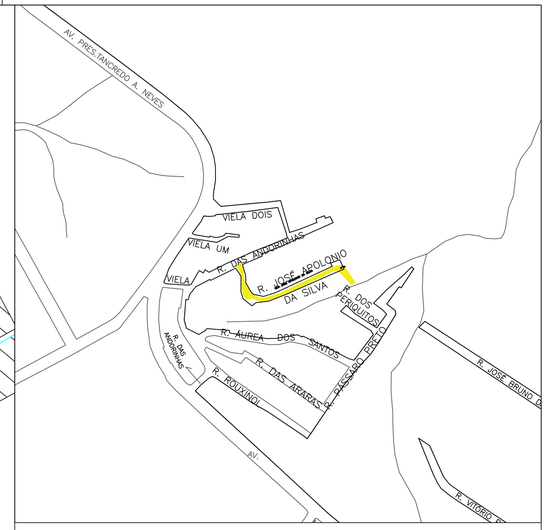

PLANTA DE LOCALIZAÇÃO
SEM ESCALA

SEÇÃO TIPO II
PAVIMENTAÇÃO ASFALTICA - COM REFORÇO NO SUBLEITO

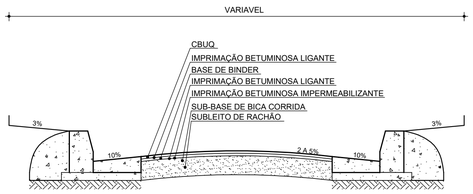

DETALHE DO PAVIMENTO

CBUQ	5,0 cm
IMPRIMAÇÃO BETUMINOSA LIGANTE	
BASE DE BINDER	5,0 cm
IMPRIMAÇÃO BETUMINOSA LIGANTE	
IMPRIMAÇÃO BETUMINOSA IMPERMEABILIZANTE	
SUB-BASE BICA CORRIDA	15,0 cm
SUBLEITO DE RACHÃO	50,0 cm

PLANTA

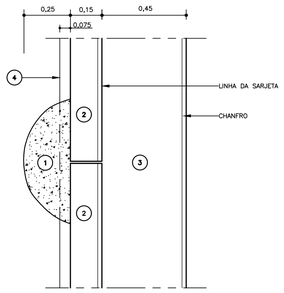

1 – ESCORA (BOLA)
2 – GUIA DE CONCRETO (TIPO 100) fck= 30MPa
3 – SARJETA DE CONCRETO 25MPa
4 – LASTRO DE CONCRETO MAGRO 15MPa

DETALHE DE GUIA E SARJETA 0,45m
SEM ESCALA

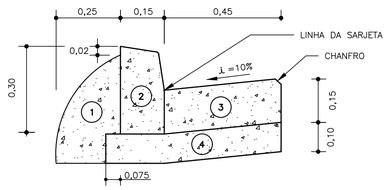

QUADRO DE QUANTIDADES - ÁREA DE IMPLANTAÇÃO		
SERVIÇOS	TOTAL	UN
ÁREA DE PAVIMENTAÇÃO ASFÁLTICA - C/ REFORÇO DE SUBLEITO	1.364,00	m2
CONSTRUÇÃO DE SARJETAS (MÁX. 0,45)	452,16	metro linear
FORNECIMENTO E ASSENTAMENTO DE GUIAS "NOVAS"	452,16	metro linear

Projeto:
OBRA DE INFRAESTRUTURA URBANA

Prefeitura Municipal de Ferraz de Vasconcelos — Prefeita: PRISCILA GAMBALE

PROJETO DE PAVIMENTAÇÃO
Rua José Apolonio da Silva - Jd. Recanto dos Pássaros
Ferraz de Vasconcelos - Estado de São Paulo
COD GOOGLE: -23.531800, -46.379266

Secretaria de PLANEJAMENTO URBANO

Data	Projeto	Secretaria	Eduardo Figueiredo G. de Paiva	Projetista:	ESCALA	Folha
12/12/23	PAVIMENTAÇÃO	Planejamento	Arquiteto e Urbanista	Igor Batista Santos	IND	01/01
		Sec. - Eduardo F. G. de Paiva	CAU-SP: A46145-8	Processo: 219/10/2023		
			RRT:			

A1=841x594